



**TÁPIÓSZŐLŐS KÖZSÉG POLGÁRMESTERE**  
2769 Tápiószőlős, Kossuth Lajos út 65.  
Tel.: 53/385-001, Fax: 53/585-510

**Tápiószőlős Község Polgármesterének 4/2020. (III.24.) számú határozata  
Tápiószőlős Község Településszerkezeti tervéről szóló 96/2005.(X.03.) számú határozata  
módosításáról**

A katasztrófavédelemről és a hozzá kapcsolódó egyes törvények módosításáról szóló 2011. évi CXXVIII. törvény 46.§ (4) bekezdésében biztosított jogkörömben eljárva az alábbi határozatot hozom:

**Tápiószőlős Község 96/2005. (X.03.) határozattal megállapított Településszerkezeti tervének módosításáról az alábbi döntést hozom:**

**1. Tápiószőlős Község közigazgatási területére vonatkozóan elfogadja és jóváhagyja:**

**a) a Településszerkezeti Tervének alábbi területre történő módosítását:**

**A 0239/6 hrsz terület:**

<b>általános mezőgazdasági területfelhasználásból</b>	<b>Má → Kbmü</b>	<b>különleges beépítésre nem szánt mezőgazdasági üzemi terület területfelhasználásba</b>
---	------------------	--

**b) jelen határozat 2. mellékletét: a Településszerkezeti Tervének módosító tervlap-részletét.**

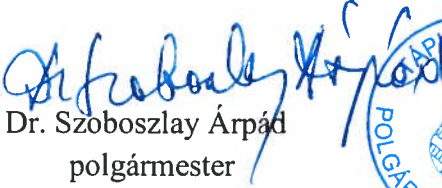
**2. Jelen határozattal elfogadott 1. a) pont szerinti Településszerkezeti tervmódosítás a település területfelhasználási módjainak területi mérlegét a jelen határozat 1. mellékletében foglalt mértékben módosítja.**

**3. Jelen határozat a jóváhagyását követő napon lép hatályba.**

**Határidő: 2020. április 30.**

**Felelős: Dr. Szoboszlai Árpád polgármester**

Tápiószőlős, 2020. március 24.

  
Dr. Szoboszlai Árpád  
polgármester



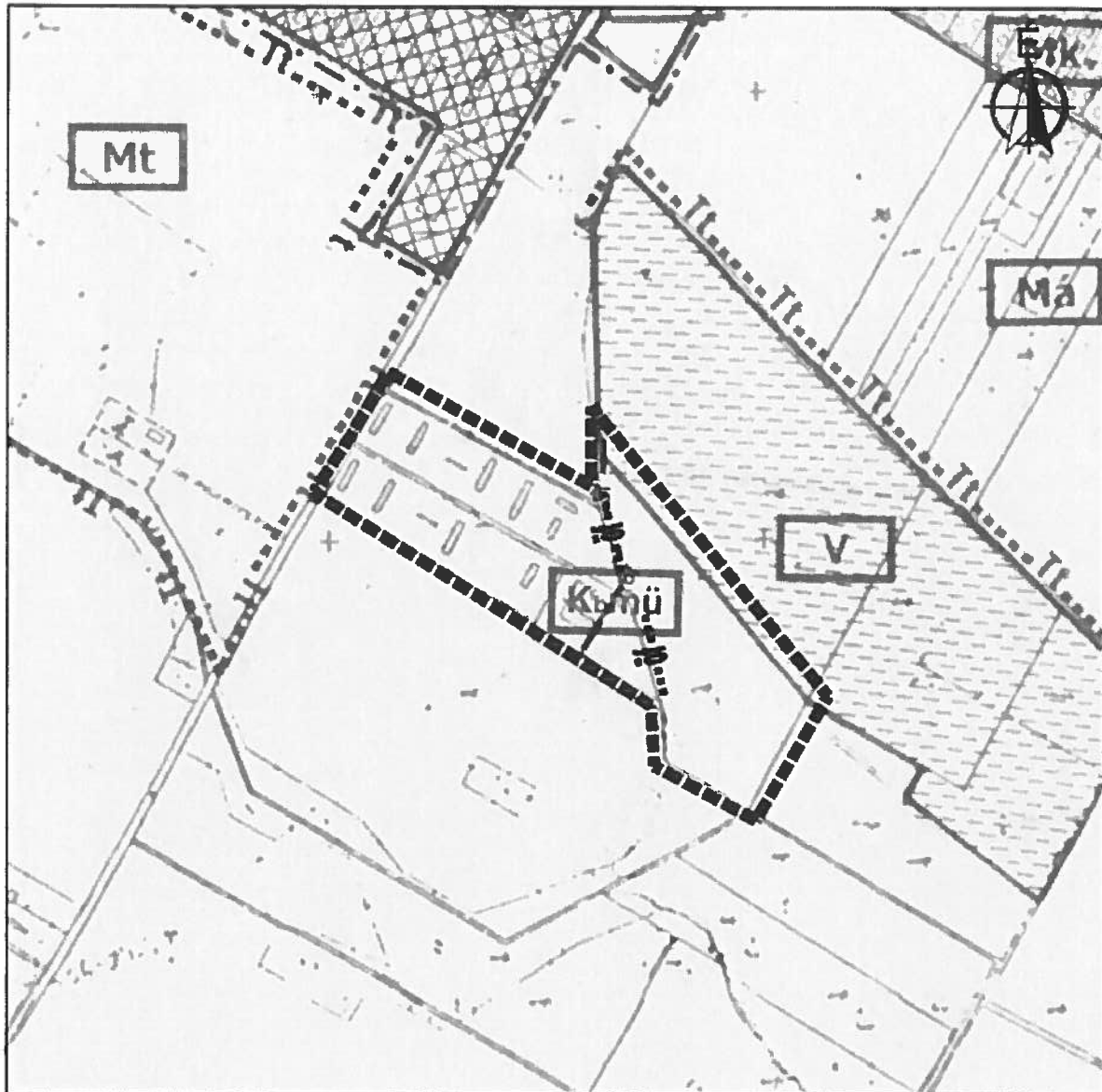
**Erről értesül:**

1. Dr. Virág-Nagy Edit jegyző – helyben
2. Képviselő-testület tagjai – helyben
3. Pénzügyi Osztály – helyben
4. Horváth Adrienne e.v. – 1116 Budapest, Zsurlóköz 5.
5. Irattár




**1. melléklet a 4/2020. (III.24.) számú határozathoz:**

<b>A módosítással érintett területek területi mérlegének változása</b>			
<b>módosítás által igénybe vett területek</b>	<b>terület-nagyság</b>	<b>hatályos területfelhasználási mód</b>	<b>módosítást követő területfelhasználási mód</b>
0239/6 hrsz	5,37	Má általános mezőgazdasági terület	Kbmü különleges beépítésre nem szánt mezőgazdasági üzemi terület területfelhasználásba
<b>Összesen:</b>	5,37	Mezőgazdasági: - 5,37 ha	+5,37 ha

2. melléklet a 4/2020. (III.24.) számú határozathoz:



Jelmagyarázat

-  tervezési terület határa
-  ökológiai felvétel határa
-  különleges beépítésre nem szánt mezőgazdasági üzemi terület

Készült az állami adatbázisok felhasználásával az Önkormányzat adatszolgáltatása alapján

Horváth Adrienne e.v.   1116 Budapest Zsurló köz 5.   ha@haterv.hu   +36-30-236-3295			
Munka megnevezése	Tápiószőlős Község szabályozási tervének módosítása a 0239/6 hrsz volt birtokközpont területének különleges beépítésre nem szánt üzemi mezőgazdasági területté történő átsorolásához	Tervszám	66/2020
Rajz megnevezése	Tápiószőlős Község Településszerkezeti Tervének módosítása	Tervezési szakasz	KT jóváhagyás
Tervező	Horváth Adrienne <i>Horváth Adrienne</i>	Építék	M=1: 5 000
Műszaki grafika, szerkesztés	Sass Petra <i>Sass Petra</i>	Datum	2020 március hó
		<b>TSZT-7</b> <b>/M</b>	